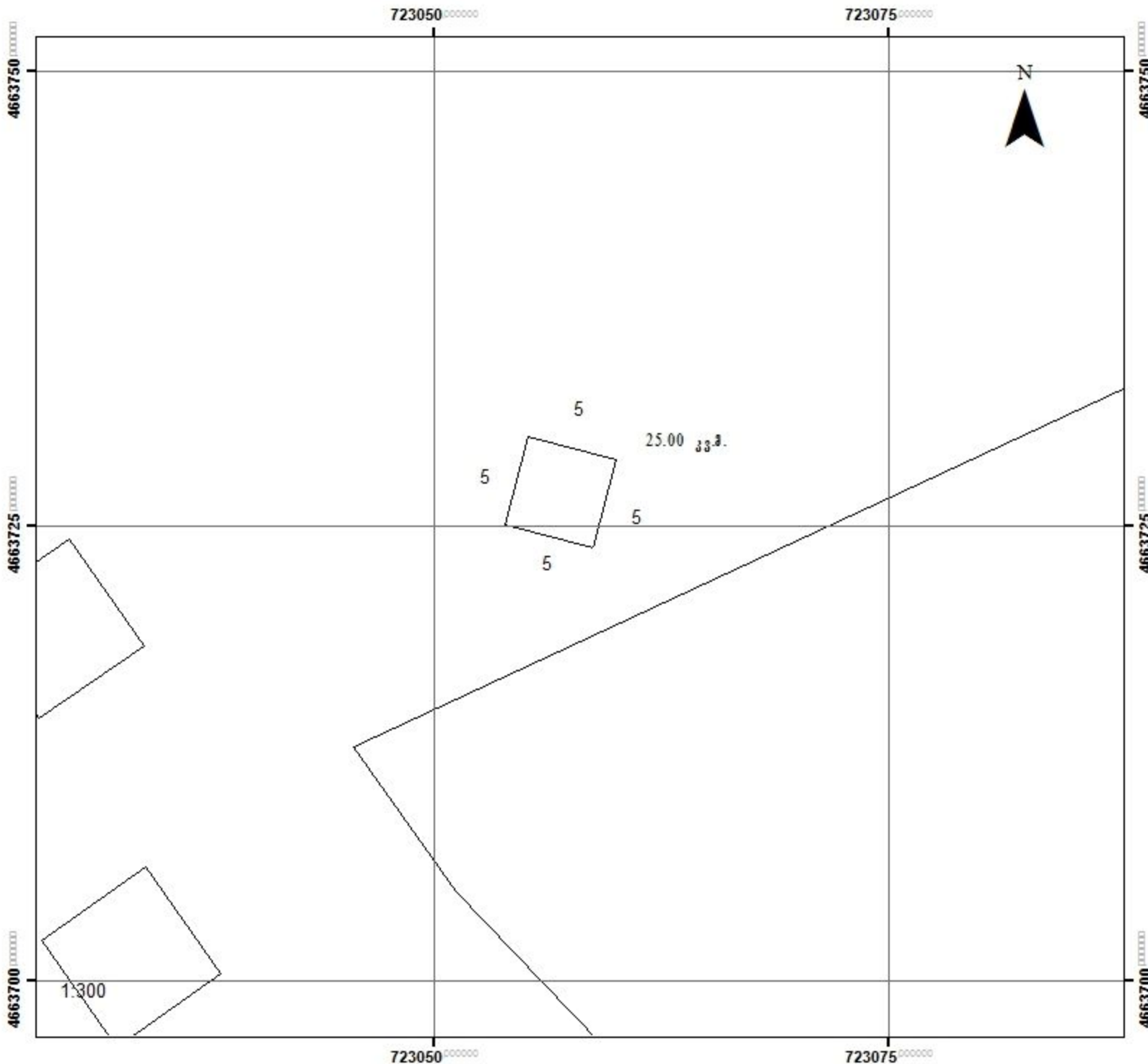


# სიტუაციური გეგმა

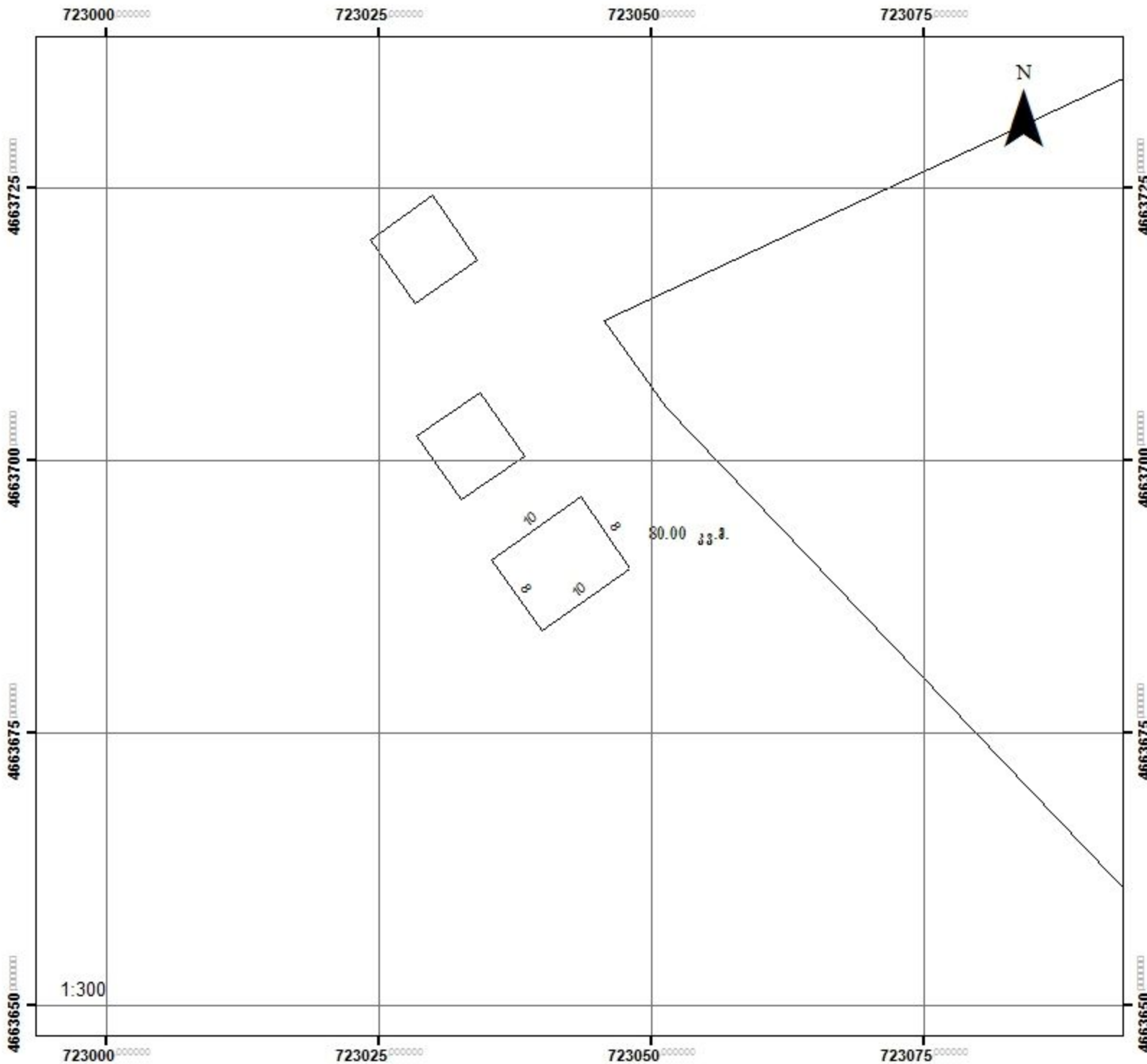


მასშტაბი: 0 2.25 4.5 9 მეტრი

სახელმწიფო გეოდეზიური კოორდინატთა სისტემა  
WGS 1984 UTM Zone 37N

მისამართი:	ქ. ფოთი, მალთაყვას ხანაძის რაიონი	ნაკვეთის ფართობი:	25.00 კვ.მ.
------------	-----------------------------------	-------------------	-------------

# სიტუაციური გეგმა



მასშტაბი



სახელმწიფო გეოდეზიური კოორდინატთა სისტემა  
WGS 1984 UTM Zone 37N

მისამართი:	ჭ. ფოთი, მალთაყვას სანაპირო	ნაკვეთის ფართობი:	80.00 კვ.მ.
------------	-----------------------------	-------------------	-------------

# სიტუაციური გეგმა

722950

722975

4663650

4663650

N



4663625

4663625

80.00 კვ.მ.

4663600


4663600

1:300

722950

722975

მასშტაბი



სახელმწიფო გეოდეზიური კოორდინატთა სისტემა  
WGS 1984 UTM Zone 37N

მისამართი:

ქ. ფთი, მალთაყვას სანაპირო

ნაკვეთის ფართობი:

80.00 კვ.მ.

# სიტუაციური გეგმა

723025

723050

N

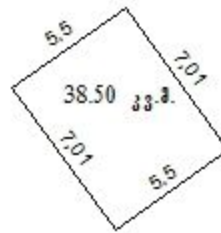


4663775

4663775

4663750

4663750




1.300

723025

723050

მასშტაბი



სახელმწიფო გეოდეზიური კოორდინატთა სისტემა  
WGS 1984 UTM Zone 37N

მისამართი:

ჭ. ფლიბი, მალთაყვას ხანაპირი

ნაკვეთის ფართობი:

38.50 კვ.მ.

# სიტუაციური გეგმა

722725

722750

722775

722800

722825

4663950

4663925

4663900

4663875

4663850

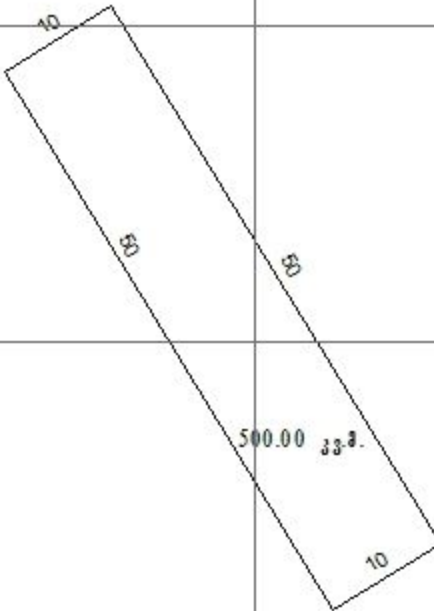
4663950

4663925

4663900

4663875

4663850



1:600

722725


722750

722775

722800

722825

მასშტაბი



სახელმწიფო გეოდეზიური კოორდინატთა სისტემა  
WGS 1984 UTM Zone 37N

მისამართი:

ქ. ფოთი, მალთაყვას ხანაძის რაიონი

ნაკვეთის ფართობი:

500.00 კვ.მ.

# სიტუაციური გეგმა

722925

722950

N

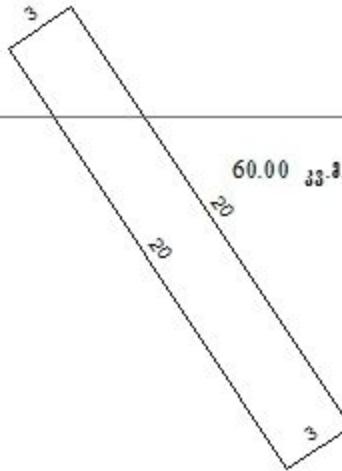


4663675

4663675

4663650

4663650




1:300

722925

722950

მასშტაბი



სახელმწიფო გეოდეზიური კოორდინატთა სისტემა  
WGS 1984 UTM Zone 37N

მისამართი:

ქ. ფოთი, მალთაყვას სანაპირო

ნაკვეთის ფართობი:

60.00 კვ.მ.